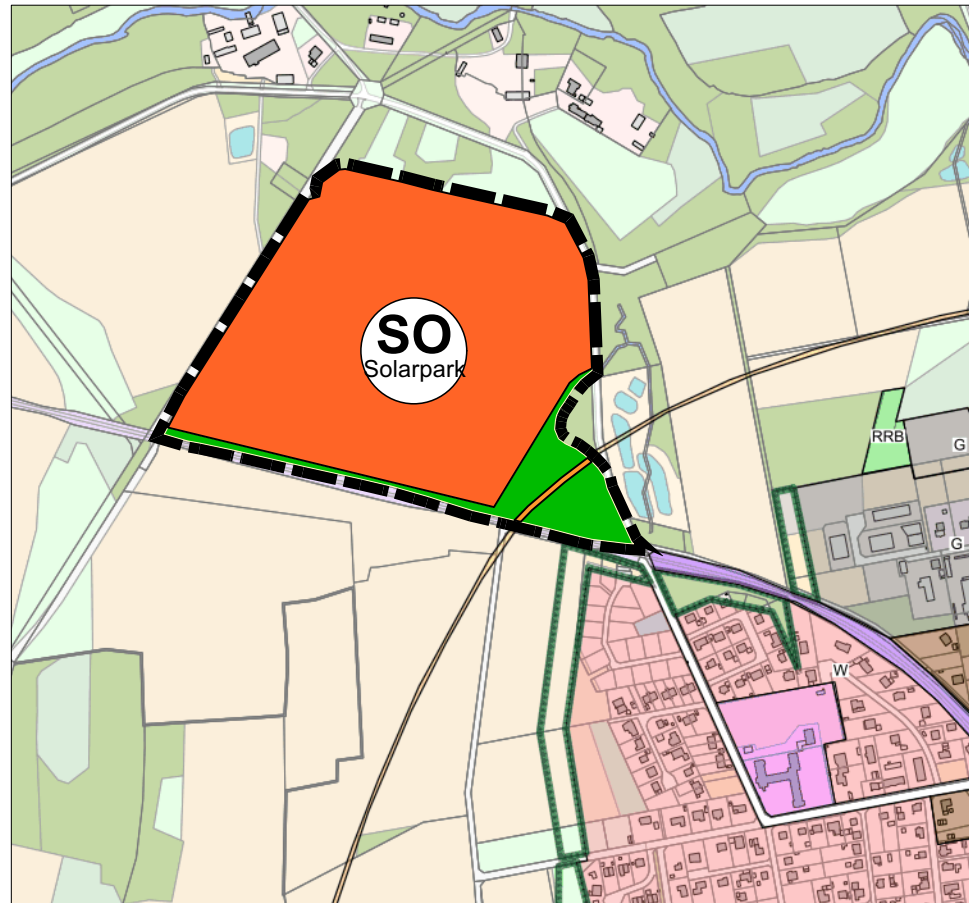


# ÄNDERUNGSBEREICH



Quelle:  
 Auszug aus den Geobasisdaten der Niedersächsischen  
 Vermessungs- und Katasterverwaltung,  
 (c) 2022 Landesamt für Geoinformation und  
 Landesvermessung Niedersachsen (LGLN)



# PLANZEICHEN

## ART UND MAß DER BAULICHEN NUTZUNG

(§ 5 Abs. 2 BauGB ; §§ 1-11 BauNVO)



Sonderbaufläche mit der Zweckbestimmung Solarpark

## GRÜNFLÄCHEN

(§ 5 Abs. 2 Nr. 5 BauGB)




Grünflächen

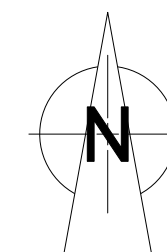
## SONSTIGE PLANZEICHEN



Grenze des räumlichen Geltungsbereichs der  
 50. Änderung des Flächennutzungsplans



Flächen für Straßenverkehr  
 hier: geplante Ortsumgehung (nachrichtliche Übernahme)



## SAMTGEMEINDE AMELINGHAUSEN

50. Änderung des Flächennutzungsplans  
 der Samtgemeinde Amelinghausen  
 bezogen auf die Gemeinde Oldendorf/Luhe

Planverfasser:  
 Architekt für Stadtplanung  
 Dipl.-Ing. Andrea Kautz

Maßstab:  
 1 : 10 000

Vorentwurf  
 August 2022