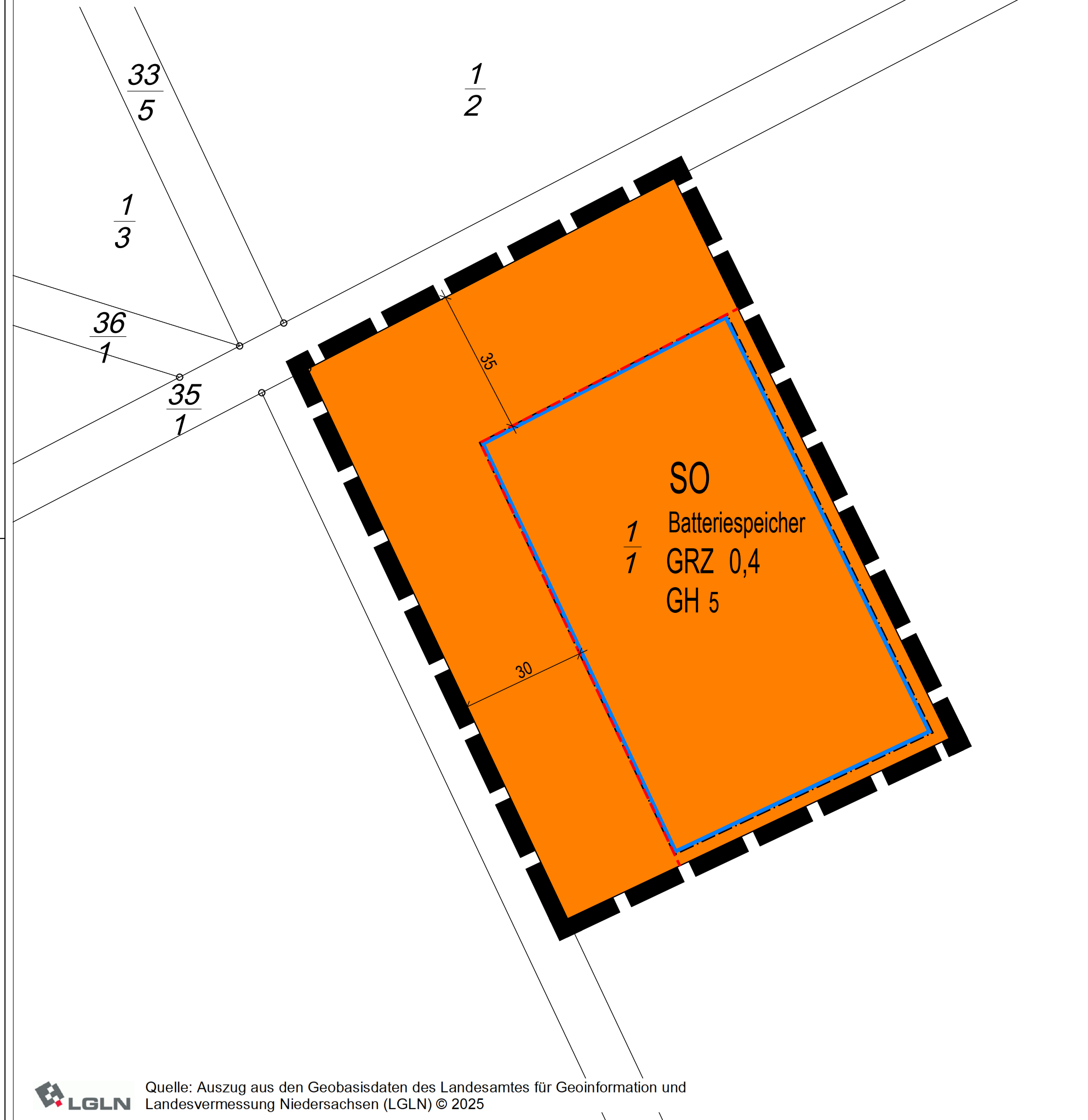


Planzeichnung



Planzeichenerklärung

1. Art der baulichen Nutzung

SO Sonstige Sondergebiete

2. Maß der baulichen Nutzung

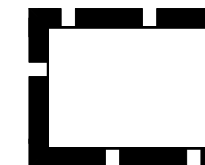
GRZ 0,4 Grundflächenzahl

GH 14,8 m Gebäudehöhe, als Höchstmaß

3. Bauweise, Baulinien, Baugrenzen


 Baugrenze

4. Sonstige Planzeichen

 Grenze des räumlichen Geltungsbereiches (§ 9 Abs. 7 BauGB)

5. Darstellungen ohne Normcharakter

$\frac{1}{1}$ Vorhandene Flurstücksnummer

 Vorhandene Flurstücksgrenzen



Quelle: Auszug aus den Geobasisdaten des Landesamtes für Geoinformation und Landesvermessung Niedersachsen (LGLN) © 2025



Gemeinde Rehlingen

Bebauungsplan Nr. 11 Batteriespeicher

-VORENTWURF-

Planverfasser

WIRSIND
ARCHITEKTEN & STADTPLANER

WRS ARCHITEKTEN & STADTPLANER GMBH
Markusstraße 7 20355 Hamburg
Tel 040 39 15 41 stadtplaner@wirsind.net
Axel Winckler Stefan Röhr-Kramer

Stand: 26.11.2025

bearb. mh / srk

M 1:1.000