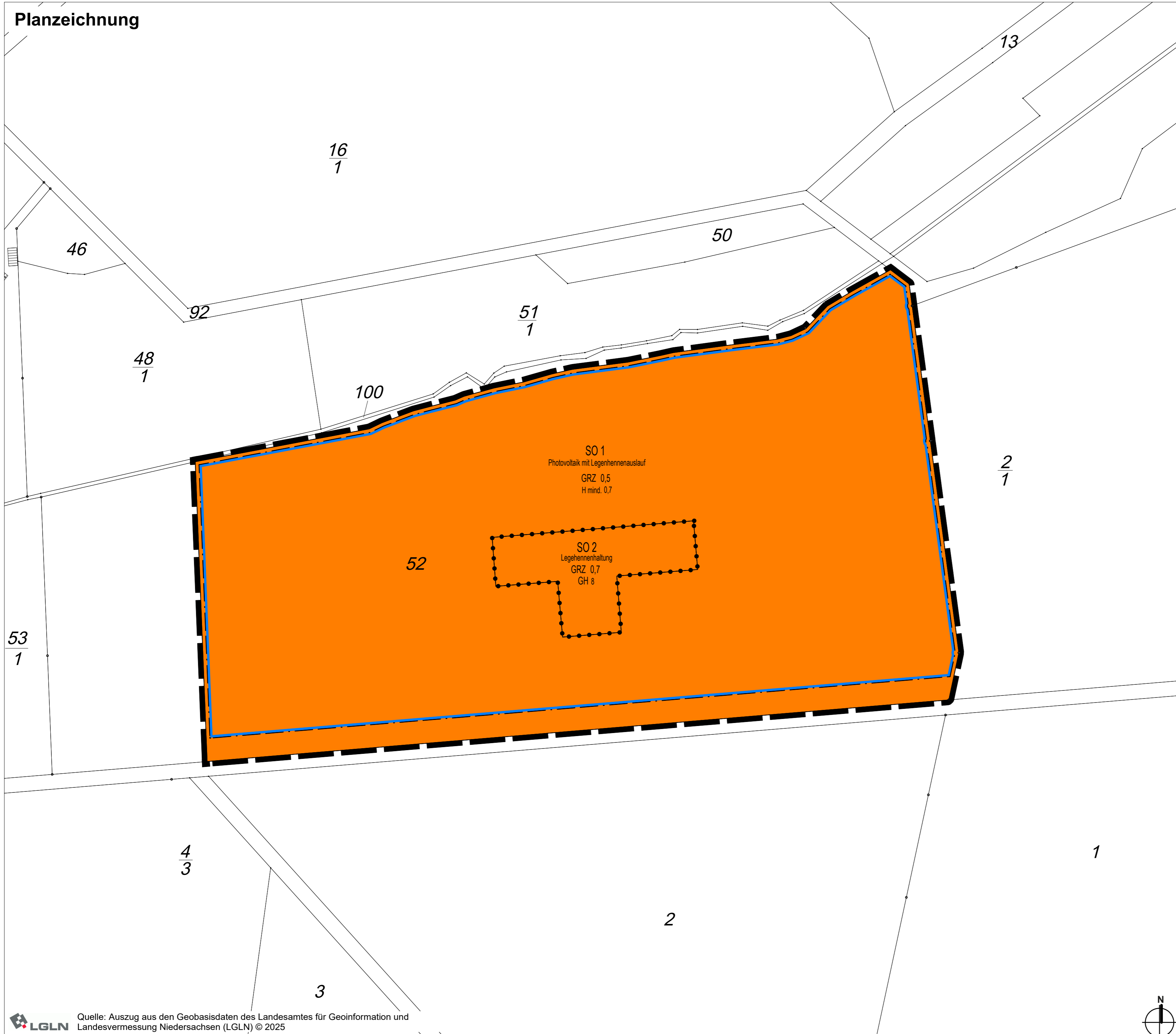








# Planzeichnung

# Planzeichenerklärung



- 1. Art der baulichen Nutzung**  
 SO Sonstige Sondergebiete
- 2. Maß der baulichen Nutzung**  
 GRZ 0,4 Grundflächenzahl  
 H mind. 0,7 Höhe als Mindestmaß  
 GH 8 Gebäudehöhe als Höchstmaß in m
- 3. Bauweise, Baulinien, Baugrenzen**  
 Baugrenze
- 4. Sonstige Planzeichen**  
 Grenze des räumlichen Geltungsbereiches  
 Abgrenzung unterschiedlicher Nutzung, z.B. von Baugebieten, oder Abgrenzung des Maßes der Nutzung innerhalb eines Baugebietes
- 5. Darstellungen ohne Normcharakter**  
 Vorhandene Gebäude  
 52 Vorhandene Flurstücksnummer  
 Vorhandene Flurstücksgrenzen

53/1

48/1

16/1

46

92

50

13

51/1

100

2/1

52

4/3

1

2

3



**Gemeinde Rehlingen**  
 Bebauungsplan Nr. 12 "Solarpark Ehlbeck"

**-VORENTWURF-**

Planverfasser

**WIRSIND**  
 ARCHITEKTEN & STADTPLANER

WRS ARCHITEKTEN & STADTPLANER GMBH  
 Markusstraße 7 20355 Hamburg  
 Tel 040 39 15 41 stadtplaner@wirsind.net  
 Axel Winckler Stefan Röhr-Kramer